
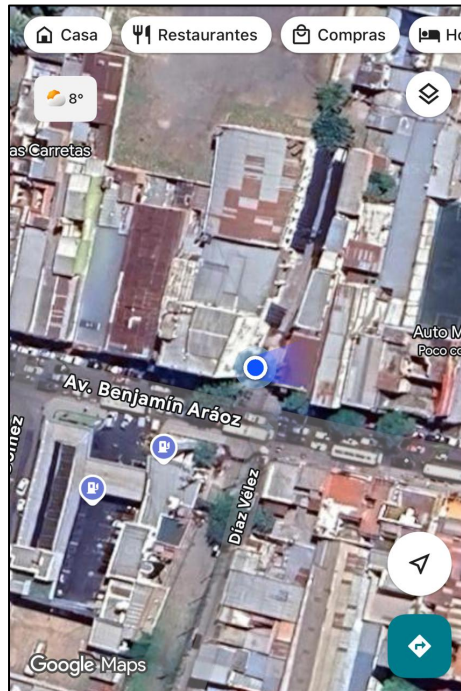


## INSTRUCTIVO UBICACION GOOGLE MAPS

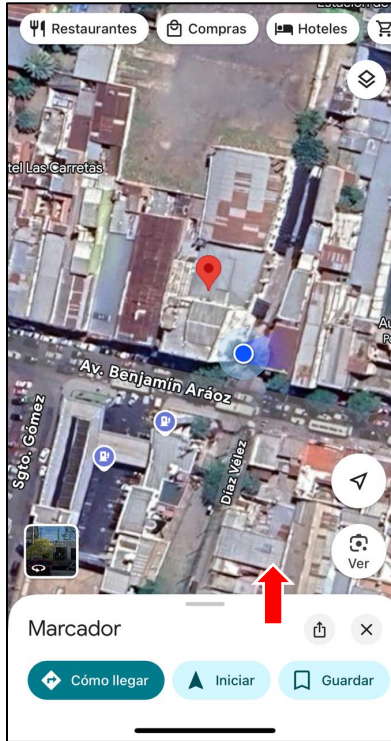
1. Abrir la aplicación "Google Maps".



2. Posicionarse en la zona de interés.



- Mantener presionado **en el centro** del terreno hasta activar el Marcador y luego levantar la pestaña del mismo.



- Realizar captura de pantalla de manera que se vean las coordenadas del Marcador.

